



# MĚSTSKÝ ÚŘAD VALAŠSKÉ MEZIŘÍČÍ

Soudní 1221 • 757 01 Valašské Meziříčí  
www.valasskemezirici.cz

ODBOR ÚZEMNÍHO PLÁNOVÁNÍ  
A STAVEBNÍHO ŘÁDU

Obec Podolí  
Podolí 33  
756 44 Loučka u Valaš.Meziříčí

Váš dopis značky / ze dne  
13.4.2016

naše značka  
sp. zn.: SŘ/18501/2016/Ši  
č.j.: MěÚVM 19754/2016

vyřizuje linka  
oprávněná úřední osoba  
Bc. Iveta Šilhová  
571 674 264

ve Valašském Meziříčí  
19.4.2016

## OZNÁMENÍ ZAHÁJENÍ ÚZEMNÍHO ŘÍZENÍ

**Obec Podolí, IČO 635791, Podolí 33, 756 44 Loučka u Valaš.Meziříčí**

(dále jen "žadatel") podal dne 13.4.2016 žádost o vydání územního rozhodnutí o umístění stavby:

**"Inženýrské sítě a chodník Podolí - lokalita Stříbrná - vodovod, jednotná kanalizace vč. odbočení, veřejné osvětlení, chodník"**

na pozemku parc. č. 546/2, 574, 578, 643, 646, 647/1, 756/2, 1138/1, 1138/16, 1138/22, 1138/25, 1138/27, 1138/28, 1138/29, 1138/30, 1138/32, 1138/33, 1138/34, 1138/35, 1138/36, 1138/37, 1138/39, 1138/40, 1138/78, 1214/3, 1216 v katastrálním území Podolí u Valašského Meziříčí.

Uvedeným dnem bylo zahájeno územní řízení.

Stavba obsahuje:

**"Inženýrské sítě a chodník Podolí - lokalita Stříbrná - vodovod, jednotná kanalizace vč. odbočení, veřejné osvětlení, chodník"**

### SO 01 Chodník

Stavba se nachází podél silnice III/01868 v k.ú. Podolí u Valašského Meziříčí. Chodník je navržen v celkové délce 552,7m při šířce 1,62m. Pochůzí šířka je 1,5m. Z jedné strany chodníku je silnice a z druhé strany stávající zástavba a přilehlá zatravněná plocha. Příčný sklon je 2,0%, podélný sklon kopíruje stávající silnici. Šířka přilehlého jízdního pruhu silnice III/01868 je min.3,00m. Chodník bude ze zámkové dlažby, ze strany komunikace i ze strany zástavby bude osazen do betonových obrubníků. Chodník je rozdělen do 4 úseků:

1. Úsek bude délky 449,9m, pochůzí šířka bude 1,5m.
2. Úsek bude délky 25,9m, pochůzí šířka bude 1,5m
3. Úsek bude délky 29,3m, pochůzí šířka bude 1,5m
4. Úsek bude délky 47,6m, pochůzí šířka bude 1,5m

### SO 02 Jednotná kanalizace

Nově projektovaná stoka jednotné kanalizace začíná napojením na stávající kanalizační potrubí BT 400, které ústí do blízkého recipientu a končí jednotlivými kanalizačními odbočeními na hranicích pozemků a uličních vpustí pro odvodnění komunikace. Ve stávajícím stavu je komunikace odvodněna do otevřeného

příkopu podél komunikace. Nově bude ve většině úseku příkopa zatrubněna potrubím PP DN 300. koncová část příkopy bude ponechána otevřena a bude nově zpevněna žlabem v délce 45 m. Do tohoto zpevněného úseku příkopy bude zaústěno nové potrubí vedené v chodníkovém tělese kolem komunikace. V trase kanalizačního potrubí budou osazeny plastové revizní a spojné šachty  $\varnothing$  400mm s poklopy třídy D400. Kanalizační odbočení budou vedeny od odbočení z kanalizační stoky (vsazena odbočka v potrubí stoky, úhle napojení odbočení  $45^\circ$ ) v jednotném spádu 2% až na hranici pozemků pro stavbu jednotlivých RD. Kanalizační odbočení budou ukončeny revizní šachtou  $\varnothing$  400 mm s poklopem tř. B125.

### SO 03 Vodovod

Nově projektovaný vodovodní řád začíná napojením na stávající vodovodní řád PVC DN 80 (PVC  $\varnothing$  90) který je ukončen na pozemku p.č. 546/2. poté je nový vodovod PE  $\varnothing$  90 veden protlakem pod komunikací III. třídy pod chodník. Zde se vodovod větví na dvě části. Obě části vodovodu jsou ukončeny podzemními hydranty. V místě napojení na stávající vodovod bude osazeno nové sekční šoupě se zemní zákopovou soupravou a nový podzemní hydrant. Na novém vodovodním řádu budou osazeny podzemní hydranty DN 80 s předřazeným šoupětem, které umožní požární zásah, odvodušnění a odkalení vodovodu.

Délka nového vodovodu je 195 m.

### SO 04 Veřejné osvětlení

V rámci projektu VO bude řešena instalace nových svítidel v úseku chodníku č.1 Je navržena instalace nových svítidel pouličního osvětlení na sadových stožárech. Napojení nových stožárů se svítidly bude provedeno v novém rozvaděči RVO. Společně s kabely bude ve výkopu uložena zemnicí vodič FeZn 10mm pro uzemnění stožárů VO. Pro napájení nových rozvodů VO bude využito nového rozvaděče RVO osazeného poblíž stávajících rozvodů VO. Pro pouliční osvětlení chodníku bude osazeno 8ks sadových svítidel na sadových stožárech.

Městský úřad Valašské Meziříčí, odbor územního plánování a stavebního řádu, jako stavební úřad příslušný podle § 13 odst. 1 písm. c), d), e) zákona č. 183/2006 Sb., o územním plánování a stavebním řádu (stavební zákon), ve znění pozdějších předpisů (dále jen "stavební zákon"), oznamuje podle § 87 odst. 1 stavebního zákona zahájení územního řízení, ve kterém upouští od ústního jednání. Dotčené orgány mohou uplatnit závazná stanoviska a účastníci řízení své námítky do

#### 15 dnů od doručení tohoto oznámení.

K později uplatněným závazným stanoviskům, námítkám nebude přihlédnuto. Účastníci řízení mohou nahlížet do podkladů rozhodnutí (Městský úřad Valašské Meziříčí, odbor územního plánování a stavebního řádu, úřední dny pondělí, středa 8:00 - 11:30 hodin, 12:00 - 17:00 hodin (doporučené dny) a úterý, čtvrtek, pátek 8:00 - 11:30 hodin, 12:00 - 13:30 hodin (v těchto dnech není garantována dostupnost všech referentů a to z důvodu možných jednání mimo budovu městského úřadu, doporučujeme přítomnost požadovaného referenta na pracovišti předem ověřit)).

#### Poučení:

Závazná stanoviska, která mohou dotčené orgány uplatňovat podle § 4 odst. 4 stavebního zákona, a námítky účastníků řízení musí být uplatněny nejpozději při ústním jednání, případně při veřejném ústním jednání, při kterém musí být nejpozději uplatněny také připomínky veřejnosti; jinak se k nim nepřihlíží. Jestliže dojde k upuštění od ústního jednání, musí být závazná stanoviska dotčených orgánů podle § 4 odst. 4 stavebního zákona a námítky účastníků řízení uplatněny ve stanovené lhůtě; jinak se k nim nepřihlíží.

K závazným stanoviskům a námítkám k věcem, o kterých bylo rozhodnuto při vydání územního nebo regulačního plánu, se nepřihlíží.

Účastník řízení ve svých námítkách uvede skutečnosti, které zakládají jeho postavení jako účastníka řízení, a důvody podání námitek; k námítkám, které překračují rozsah stanovený v § 89 odst. 4 stavebního zákona, se nepřihlíží.

Obec uplatňuje v územním řízení námítky k ochraně zájmů obce a zájmů občanů obce. Osoba, která je účastníkem řízení podle § 85 odst. 2 písm. a) a b) stavebního zákona, může uplatňovat námítky proti projednávanému záměru v rozsahu, jakým je její právo přímo dotčeno. Osoba, která je účastníkem řízení podle § 85 odst. 2 písm. c) stavebního zákona, může v územním řízení uplatňovat námítky, pouze v rozsahu, v jakém je projednávaným záměrem dotčen veřejný zájem, jehož ochranou se podle zvláštního právního předpisu zabývá. K námítkám, které nesplňují uvedené požadavky, se nepřihlíží.

Námitku, o které nedošlo k dohodě mezi účastníky řízení, stavební úřad posoudí na základě obecných požadavků na výstavbu, závazných stanovisek, popřípadě rozhodnutí dotčených orgánů nebo technických norem, pokud taková námitka nepřesahuje rozsah jeho působnosti. Nedošlo-li k dohodě o námitce občanskoprávní povahy, stavební úřad si o ní učiní úsudek a rozhodne ve věci; to neplatí v případě námitek týkajících se existence nebo rozsahu vlastnických nebo jiných věcných práv.

Pověřený zaměstnanec stavebního úřadu je podle § 172 odst. 1 stavebního zákona oprávněn při plnění úkolů vstupovat na cizí pozemky, stavby a do staveb s vědomím jejich vlastníků při zjišťování stavu stavby a pozemku nebo opatřování důkazů a dalších podkladů pro vydání správního rozhodnutí nebo opatření.

Stavební úřad může podle § 173 odst. 1 stavebního zákona uložit pořádkovou pokutu do 50 000 Kč tomu, kdo závažným způsobem ztěžuje postup v řízení anebo plnění úkolů podle § 172 odst. 1 stavebního zákona tím, že znemožňuje oprávněné úřední osobě nebo osobě jí přizvané vstup na svůj pozemek nebo stavbu.

Nechá-li se některý z účastníků zastupovat, předloží jeho zástupce písemnou plnou moc.

Účastník nebo jeho zástupce je povinen předložit na výzvu oprávněné úřední osoby průkaz totožnosti. Průkazem totožnosti se rozumí doklad, který je veřejnou listinou, v němž je uvedeno jméno a příjmení, datum narození a místo trvalého pobytu, popřípadě bydliště mimo území České republiky a z něhož je patrná i podoba, popřípadě jiný údaj umožňující správnímu orgánu identifikovat osobu, která doklad předkládá, jako jeho oprávněného držitele.

Každý, kdo činí úkony jménem právnické osoby, musí prokázat své oprávnění. V téže věci může za právnickou osobu současně činit úkony jen jedna osoba.

Účastníci mají právo vyjádřit v řízení své stanovisko. Účastníci se mohou před vydáním rozhodnutí vyjádřit k podkladům rozhodnutí, popřípadě navrhnout jejich doplnění.

#### **Upozornění na uhrazení správního poplatku:**

Stavební úřad upozorňuje žadatele, že před vydáním rozhodnutí je povinen uhradit správní poplatek podle zákona č. 634/2004 Sb., o správních poplatcích, ve znění pozdějších předpisů, ve výši **20.000,-Kč**.

Uvedený správní poplatek lze uhradit na pokladnách Městského úřadu Valašské Meziříčí (budova Soudní č.p. 1221 nebo budova Zašovská č.p. 784, Valašské Meziříčí) nebo bankovním převodem na účet Města Valašské Meziříčí, číslo bankovního účtu: **19-1229851/0100**, variabilní symbol: **1361418501**.

#### **Informování o zahájení řízení v souladu s ustanovením § 70 odst. 2 zákona č. 114/1992 Sb., o ochraně přírody a krajiny, ve znění pozdějších předpisů:**

Stavební úřad tímto opatřením splňuje svou povinnost stanovenou v ustanovení § 70 odst. 2 zákona č. 114/1992 Sb., o ochraně přírody a krajiny, ve znění pozdějších předpisů tím, že oznamuje spolkům (občanským sdružením) nebo jejich pobočným spolkům (organizačním jednotkám), jejichž hlavním posláním podle stanov je ochrana přírody a krajiny (dále jen „spolky“) a pokud mají právní subjektivitu, zahájení výše uvedeného řízení.

Bc.Iveta Šilhová

referent odboru územního plánování a stavebního řádu

“otisk úředního razítka“

**Obdrží:**

Účastníci řízení (doručenky):  
Obec Podolí, IDDS: zijard5

Dotčené správní úřady:

Městský úřad Valašské Meziříčí, Odbor životního prostředí, Soudní č.p. 1221, 757 01 Valašské Meziříčí  
Krajská hygienická stanice Zlínského kraje se sídlem ve Zlíně, IDDS: xwsai7r  
HZS Zlínského kraje, IDDS: z3paa5u

Na vědomí:

Policie ČR, KŘP Zlínského kraje, Územní odbor vnější služby Vsetín, Dopravní inspektorát, IDDS:  
w6thp3w

Městský úřad Valašské Meziříčí, Odbor územního plánování a stavebního řádu - úřední deska, Soudní  
č.p. 1221, 757 01 Valašské Meziříčí 1

Obecní úřad Podolí - úřední deska

Účastníci řízení uvedení v § 85 odst. 1 písm. b) a § 85 odst. 2 stavebního zákona (veřejnou vyhláškou):

Ředitelství silnic Zlínského kraje, příspěvková organizace, Zlínský kraj, Oddělení majetkové správy,  
Jaroslav Frydrych, Dagmar Frydrychová, Dobromila Pobořilová, Eliška Gajdošová, Josef Gajdoš, Povodí  
Moravy, s.p., ČEZ Distribuce, a. s., Česká telekomunikační infrastruktura a.s.

Osoby, jejichž vlastnické nebo jiné věcné právo k sousedním stavbám anebo sousedním pozemkům  
nebo stavbám na nich může být územním rozhodnutím přímo dotčeno:

Vlastníci těchto sousedních pozemků a staveb na nich a ti, kteří mají jiné věcné právo k těmto  
pozemkům:

parc. č. 546/1, 541/2, 1138/26, 1138/24, 1138/23, 536/1, 1138/20, 1185/2, 550, 554, 583, 1154/1, 495/1,  
588, 539, 1152, 557, 552, 582, 572, 537, 540/1, 540/2, 540/3 v katastrálním území Podolí u Valašského  
Meziříčí

K vyvěšení a podání zprávy o datu vyvěšení, sejmutí písemnosti a o zveřejnění umožňující dálkový  
přístup.

**Tato písemnost musí být vyvěšena po dobu 15 dnů na úřední desce Městského úřadu Valašské  
Meziříčí , Obecního úřadu Obce Podolí a musí být zveřejněna též způsobem umožňujícím dálkový  
přístup.**

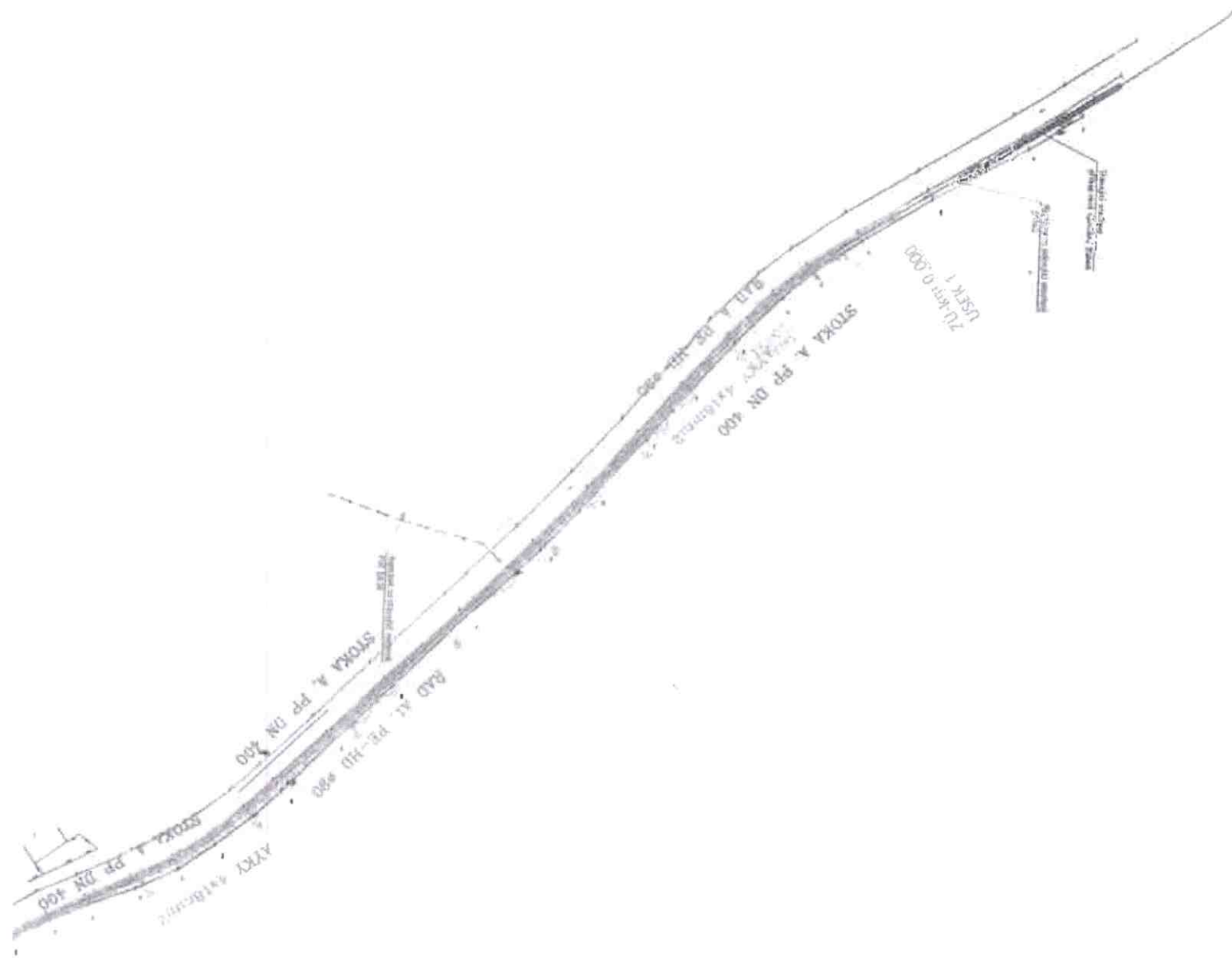
Právní účinky má výhradně doručení veřejnou vyhláškou prostřednictvím úřední desky Městského úřadu  
Valašské Meziříčí.

Vyvěšeno dne: .....
















Sejmuto dne: .....

Podpis a razítko oprávněné osoby, která potvrzuje vyvěšení, sejmutí a zveřejnění způsobem umožňující  
dálkový přístup:

.....



### LEGENDA IS

-  - NOVÉ VODOVODNÍ POTRUBÍ
-  - NOVÉ POTRUBÍ JEDNOTNÉ KANALIZACE
-  - NOVÉ KABELOVÉ VEDENÍ VEŘEJNÉHO OSVĚTLENÍ
-  - Stávající HTL plynovod
-  - Stávající STL plynovod
-  - Stávající VTL plynovod
-  - Stávající vodovod
-  - Stávající parní a kondenzační vedení (topný kaudl)
-  - Stávající nadzemní vedení nn
-  - Stávající nadzemní vedení vn
-  - Stávající sdělovací a telekomunikační vedení podzemní
-  - Stávající potrubí splaškové kanalizace
-  - Stávající potrubí dešťové kanalizace
-  - Stávající potrubí jednotné kanalizace
-  - Drátěný plot

